


«СОГЛАСОВАНО»
Начальник управления
образования Сальского района
Г.В. Лиманская
« _____ » _____ 2023



«УТВЕРЖДАЮ»
Заведующий
МБДОУ №46 «Ромашка»
А.П. Степаннова
« _____ » _____ 2023



«СОГЛАСОВАНО»
Начальник ОГИБДД ОМВД
России по Сальскому району
майор полиции
А.Л. Ревякин
« _____ » _____ 2023



ПАСПОРТ дорожной безопасности

Муниципального бюджетного дошкольного образовательного
учреждения «Детский сад № 46 «Ромашка»
с. Крученая Балка Сальского района

2023 г.

Общие сведения

Муниципальное бюджетное дошкольное образовательное учреждение
«Детский сад № 46 «Ромашка» с. Крученая Балка Сальского района

Тип ОУ дошкольное образовательное учреждение

Юридический адрес ОУ: 347618, Ростовская область, Сальский район
с. Крученая Балка, ул. Победы, дом 30-А

Фактический адрес ОУ: 347618, Ростовская область, Сальский район
с. Крученая Балка, ул. Победы, дом 30-А

Руководители образовательной организации:

Заведующий Степанцова Алла Петровна 8 (863 72) 46-3-18
(фамилия, имя, отчество) (телефон)

Ответственные работники
муниципального органа
образования

Старший инспектор по хозяйственной
деятельности Борисова Ю.А.
(должность) (фамилия, имя, отчество)
8(86372)7-22-12
(телефон)

Ответственные от
Госавтоинспекции

Инспектор по пропаганде БДД ОГИБДД
ОМВД России по Сальскому району
капитан полиции Зубенко Инга Юрьевна
(должность) (фамилия, имя, отчество)
Старший инспектор ДПС отделения
ДПС ГИБДД ОМВД
России по Сальскому району
капитан полиции А.Ю. Вахненко
(должность) (фамилия, имя, отчество)

Ответственные работники
за мероприятия по профилактике
детского травматизма

старший воспитатель И.В.Богданова
(должность) (фамилия, имя, отчество)
8(86372)46-3-18
(телефон)

Руководитель или ответственный
работник дорожно-эксплуатационной
организации, осуществляющей
содержание улично-дорожной
сети (УДС□)*

(фамилия, имя, отчество)

(телефон)

Руководитель или ответственный
работник дорожно-эксплуатационной
организации, осуществляющей
содержание технических средств
организации дорожного
движения ТСОДД*

(фамилия, имя, отчество)

(телефон)

Количество воспитанников 110

Наличие уголка по БДД имеются в каждой группе
(если имеется, указать место расположения)

Наличие класса по БДД имеется
(если имеется, указать место расположения)

Наличие автогородка (площадки) по БДД площадка

Наличие автобуса в ОУ нет

Время пребывания детей в ОУ:

С 7.00 - 17.30

Телефоны оперативных служб:

1. Администрация Кручено-Балковского
сельского поселения: **8 (863 72) 46-3-22**

2. Участковый уполномоченный полиции
УУП ОУУП и ПДН ОМВД России
по Сальскому району капитан полиции Сергиенко Н.Н.: **89281848518**

1. План-схемы ОУ

1. Район расположения МБДОУ №46 «Ремесло»

Содержание

I. План-схемы ОУ.

- 1) Район расположения ДОУ, пути движения транспортных средств и детей (воспитанников);
- 2) Маршруты движения организованных групп детей от ДОУ к стадиону, парку, мемориальному комплексу;
- 3) Пути движения транспортных средств к местам разгрузки/погрузки и безопасных путей передвижения детей по территории образовательного учреждения.

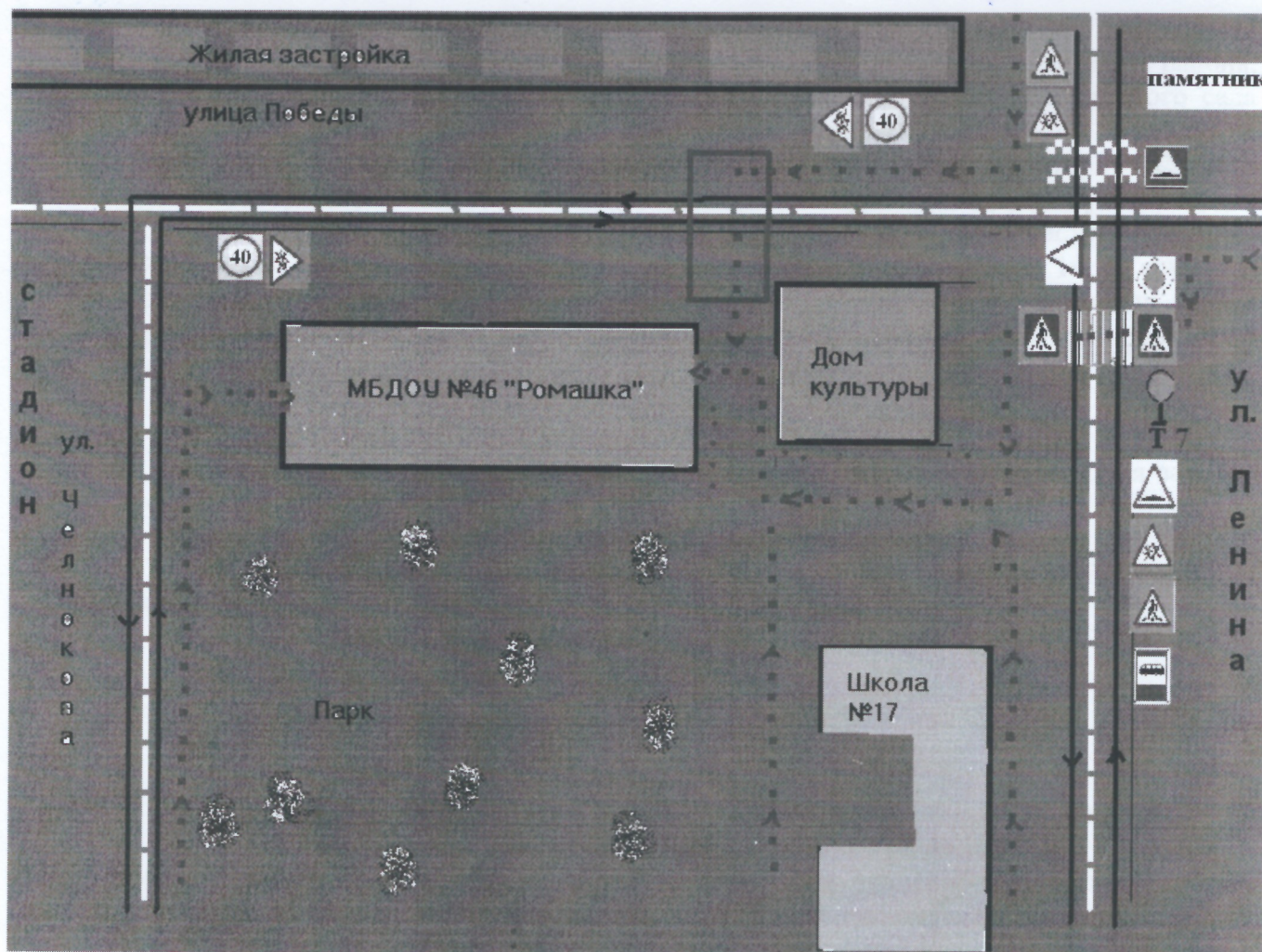
	Территория ДОУ
	Зона жилой застройки
	Автодорожная зона
	Газоны
	Территория МБДОУ №46
	Зеленая зона
	Зона для детей и подростков
	Сектор для детей
	Зона для проведения мероприятий
	Сектор для детей

	Дети
	Транспортная зона
	Место для стоянки автобуса
	Сектор для детей
	Ограничение скорости

	Зона для детей
	Зона для детей
	Зона для детей
	Зона для детей
	Зона для детей

І. План-схемы ОУ

1. Район расположения МБДОУ №46 «Ромашка», пути движения транспортных средств и детей (воспитанников)



- Пешеходная дорожка
- Дома жилой застройки
- Автомобильная дорога
- Газоны
- Территория МБДОУ №46
- Деревья парка
- Движение детей в детский сад
- Светофор типа Т 7
- Движение транспортных средств
- Опасный участок

- Дети
- Пешеходный переход
- Место остановки автобуса
- Главная дорога
- Ограничение скорости
- Искусственная неровность
- Искусственная неровность
- Пешеходный переход
- Уступите дорогу

Описание плана-схемы района расположения ОУ

1. Муниципальное бюджетное дошкольное образовательное учреждение «Детский сад № 46 «Ромашка» расположен в с. Крученая Балка, Сальского района, Ростовской области, в центре села. С восточной стороны территории детского сада расположена автомобильная дорога по улице Победы, которая огибая ограждение учреждения, сворачивает на улицу Челнокова (северная сторона территории). С юга в 15м от забора детского сада начинается огражденная территория Дома культуры села Крученая Балка. С запада в хаотичном порядке расположены дома частного сектора. Ограждение детского сада состоит из металлических секций высотой 1м. С южной и западной стороны имеются калитки, с восточной и северной – ворота для въезда транспорта на территорию ДООУ (доставка продуктов). Парковка вблизи территории учреждения отсутствует.

2. Территория, указанная в схеме, включает в себя:

- образовательное учреждение;
- стадион вне территории ДООУ, на котором 1 раз в месяц проводятся занятия познавательного цикла;
- парк, в котором воспитателями проводятся экскурсии, наблюдения;
- жилые дома, которые расположены в непосредственной близости от образовательного учреждения;
- автомобильные дороги и пешеходная дорожка;

3. На схеме обозначено:

- расположение жилых домов, зданий и сооружений;
- автомобильные дороги;
- пути движения транспортных средств;
- пути движения детей (воспитанников) в/из образовательного учреждения;
- опасные участки (места несанкционированных переходов на подходах к образовательному учреждению, места концентрации транспорта и пешеходов при подходе и подвозе детей утром в детский сад и при отъезде их домой в вечернее время;
- дорожные указатели, обеспечивающие безопасное движение транспорта вблизи детского сада;
- названия улиц.

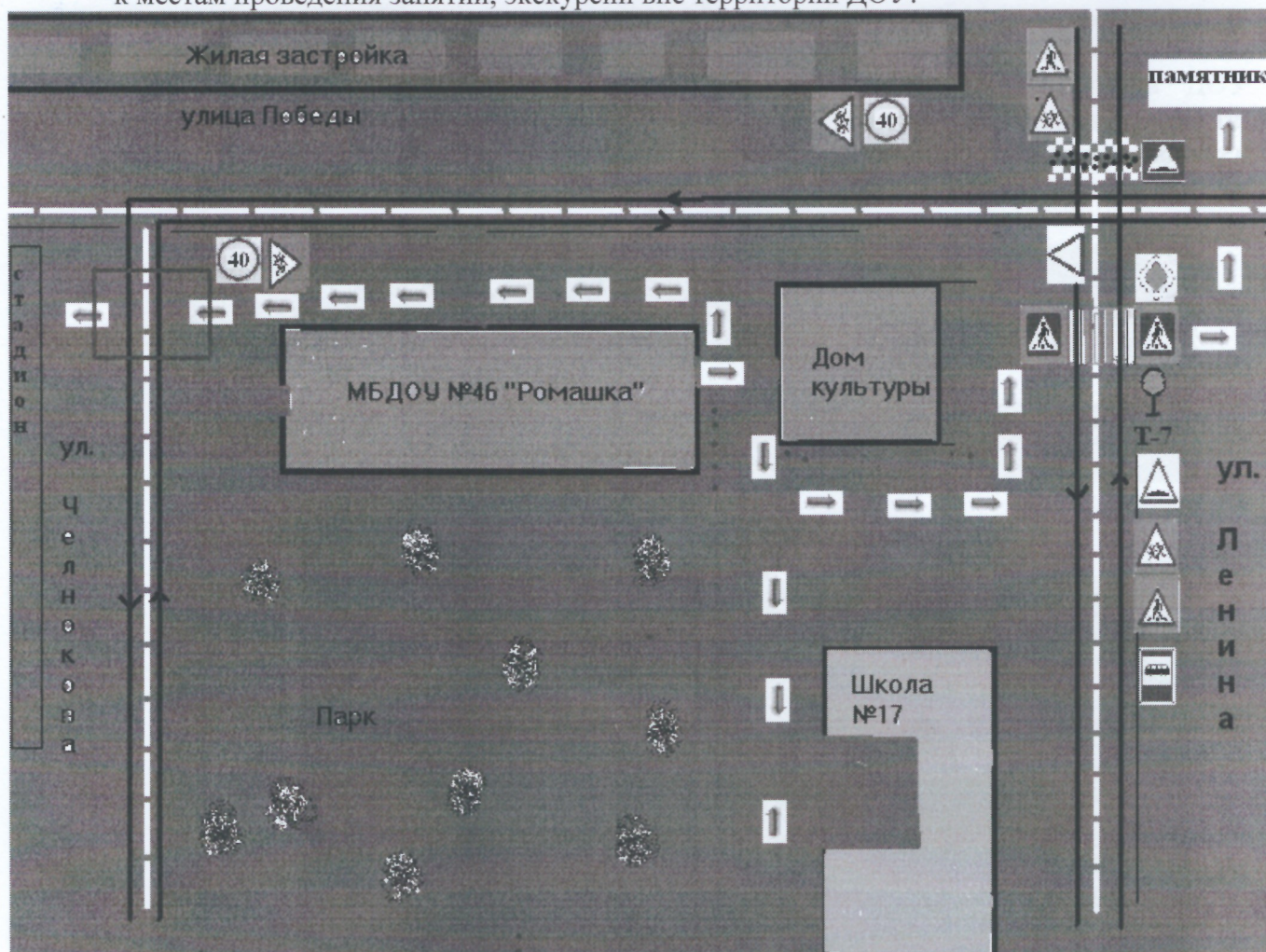
Данная схема дает общее представление о районе расположения ДООУ, на ней обозначены наиболее частые пути движения воспитанников с родителями от дома к ДООУ и обратно.

Родителям даются рекомендации по исследованию вместе с детьми наиболее безопасных маршрутов движения, уделяя особое внимание опасным зонам, где некоторым детям с родителями приходится пересекать проезжую часть дороги без разметки пешеходного перехода, но там установлены соответствующие дорожные знаки «внимание, дети!», «пешеходный переход» с мигающим желтым светом, «ограничение скорости движения», имеются искусственные неровности для снижения скорости транспорта.

2. Маршруты движения организованных групп детей от ДОУ к стадиону, парку и к мемориальному комплексу

На схеме района расположения ОУ указаны безопасные маршруты движения детей от ДОУ к стадиону, парку, мемориальному комплексу и обратно.

Данные схемы используются педагогами при организации движения групп детей к местам проведения занятий, экскурсий вне территории ДОУ.


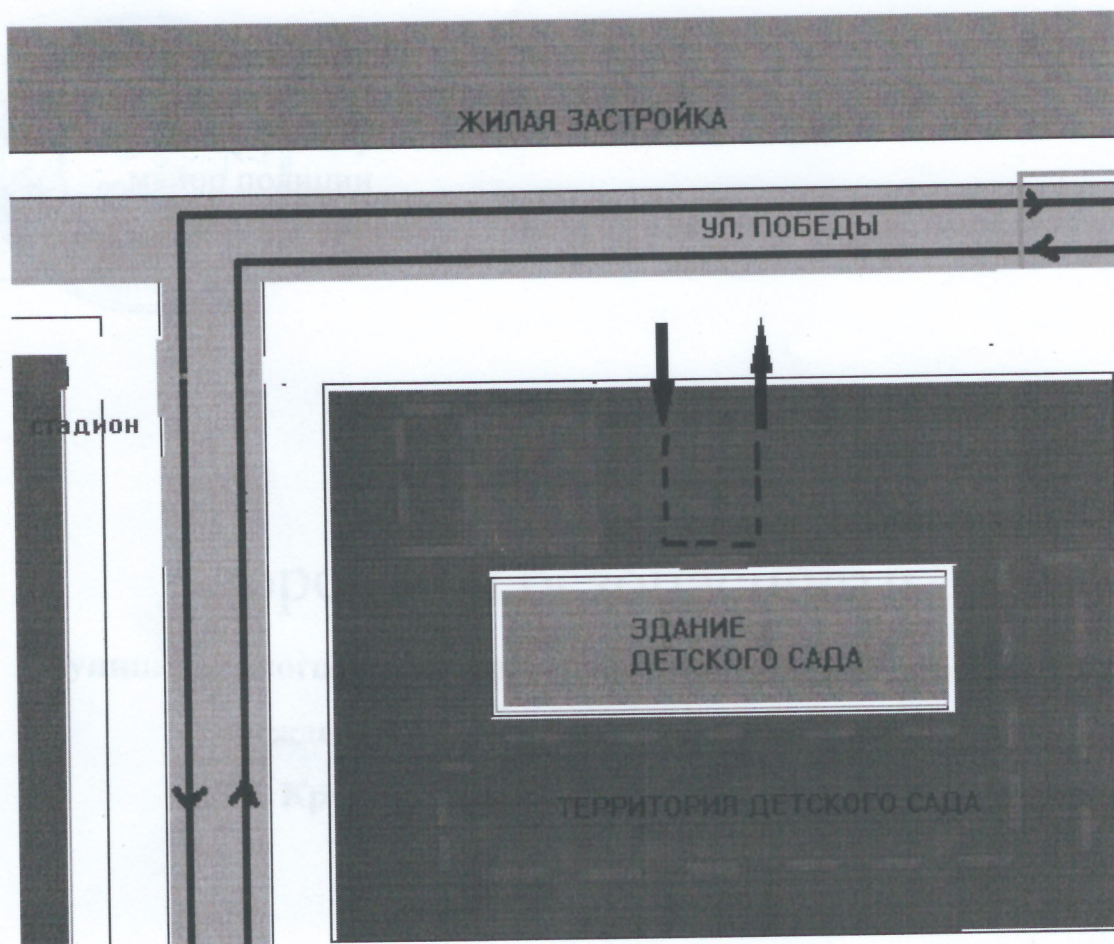


	Пешеходная дорожка		Дети		Искусственная неровность
	Дома жилой застройки		Пешеходный переход		Искусственная неровность
	Автомобильная дорога		Место остановки автобуса		Пешеходный переход
	Газоны		Главная дорога		Уступите дорогу
	Территория МБДОУ №46		Ограничение скорости		Опасный участок
	Деревья парка				
	Безопасный маршрут в детский сад				
	Светофор типа Т 7				
	Направление безопасного движения группы детей к выбранному объектам				

3. Пути движения транспортных средств к местам разгрузки/погрузки и рекомендуемые пути передвижения детей по территории образовательного учреждения

На схеме указана примерная траектория движения транспортного средства на территории ОУ, в том числе место погрузки/разгрузки, а также безопасный маршрут движения детей во время погрузочно-разгрузочных работ.

В целях обеспечения безопасного движения детей по территории ДОУ исключено пересечение пути движения детей и пути движения транспортных средств. В большинстве случаев заезд транспорта на территорию детского сада осуществляется в обеденное время, когда все дети уже находятся в групповых комнатах учреждения.



въезд/выезд грузовых транспортных средств



движение грузовых транспортных средств по территории учреждения



движение детей на территории образовательного учреждения



место разгрузки продуктов